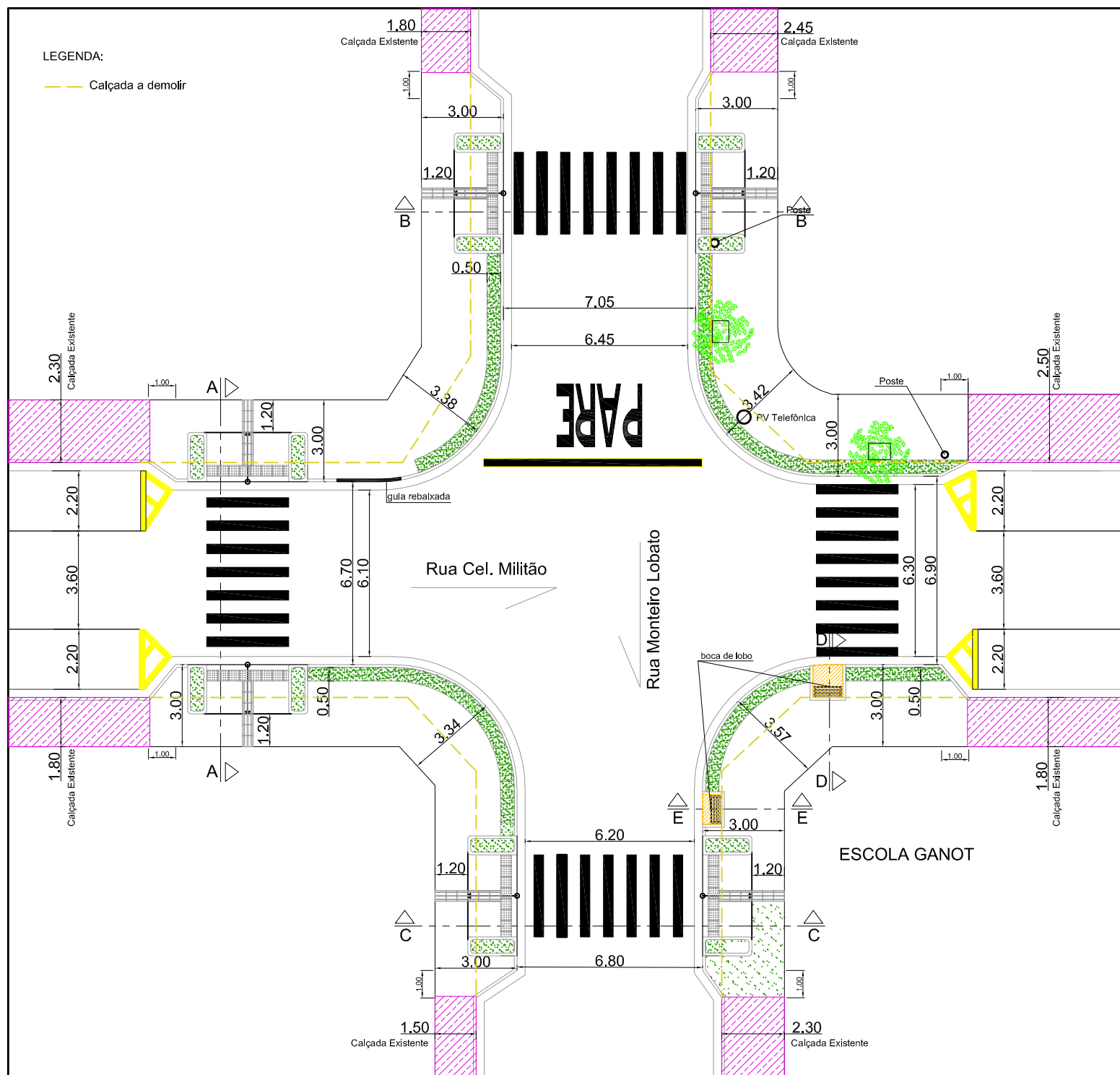


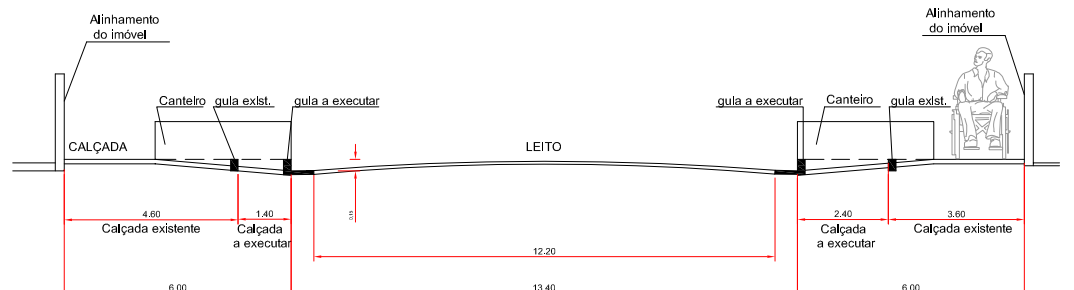
# Rua Monteiro Lobato

1:200

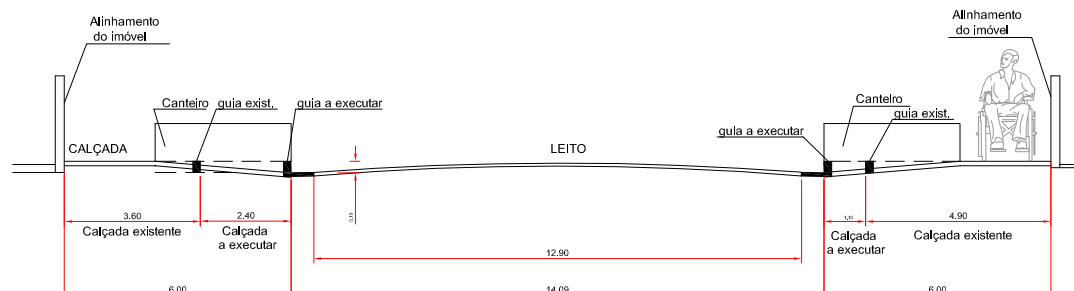


Escala: 1:200

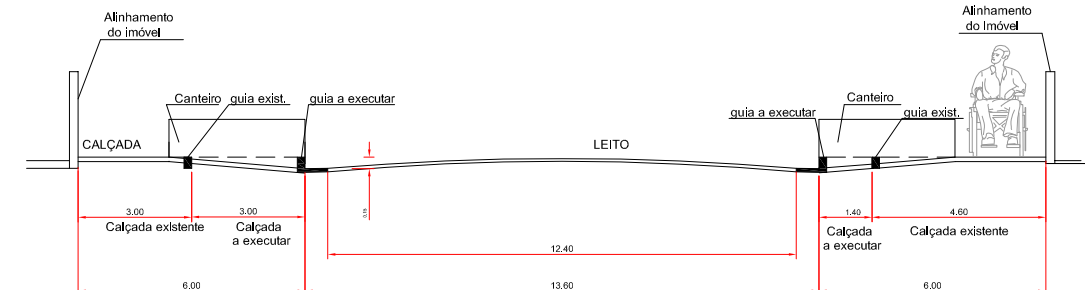
## Cortes



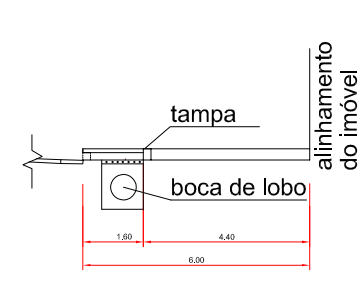
Corte AA



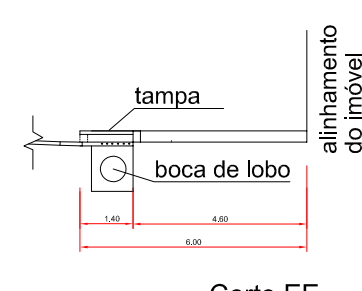
Corte BB



Corte CC



Corte DD

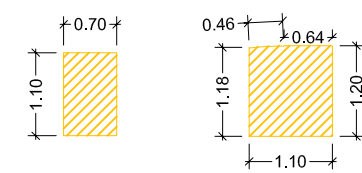


Corte EE

Piso tátil de alerta/rampa : 7,5 un./rampa x 6 = 45 un  
Piso tátil direcional/rampa : 6 un./rampa x 6 = 36 un  
Total/rampa (calçada 3,00 m) = 13,5 Un.  
Total de piso tátil do cruzamento = 13,5 x 6 = 81 unidades

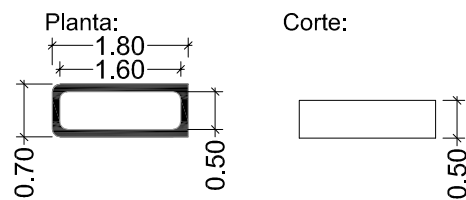
## Tampa da boca de lobo

1:100



## Canteiro (alvenaria e grama)

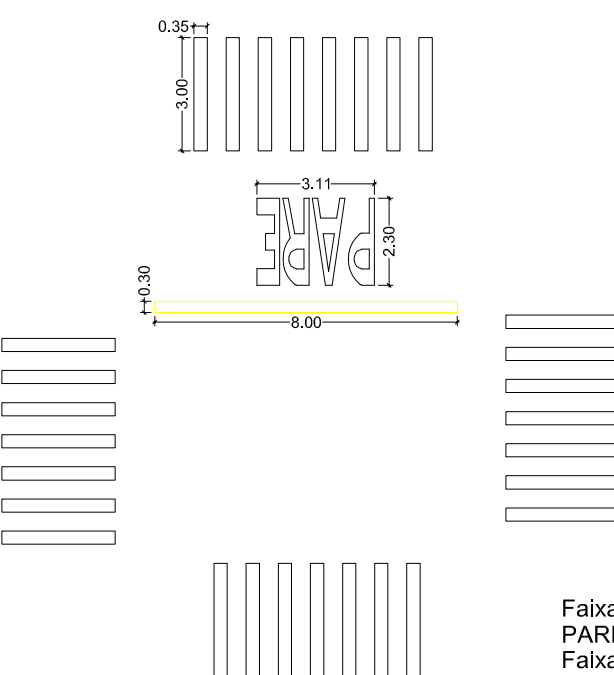
1:100



Alvenaria canteiro: 2,43 m²  
Reboco (externo) canteiro: 3,10 m²  
Chapisco (interno e externo) canteiro: 5,32 m²  
Grama canteiro: 0,80 m²

## Sinalização horizontal

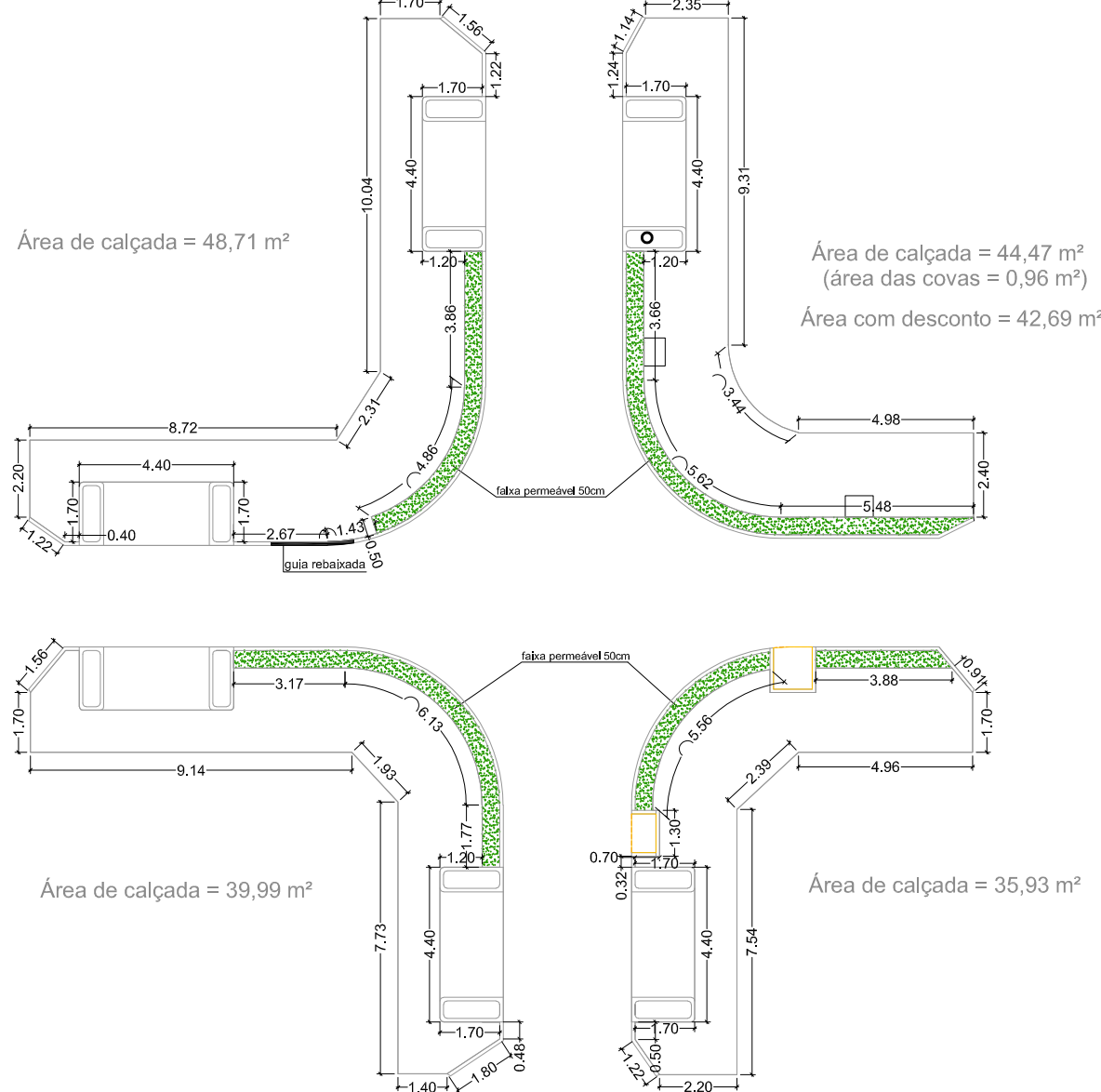
1:200



Faixa de pedestre: 30,45 m²  
PARE: 9,55 m²  
Faixa de delimitação: 4,24 m²

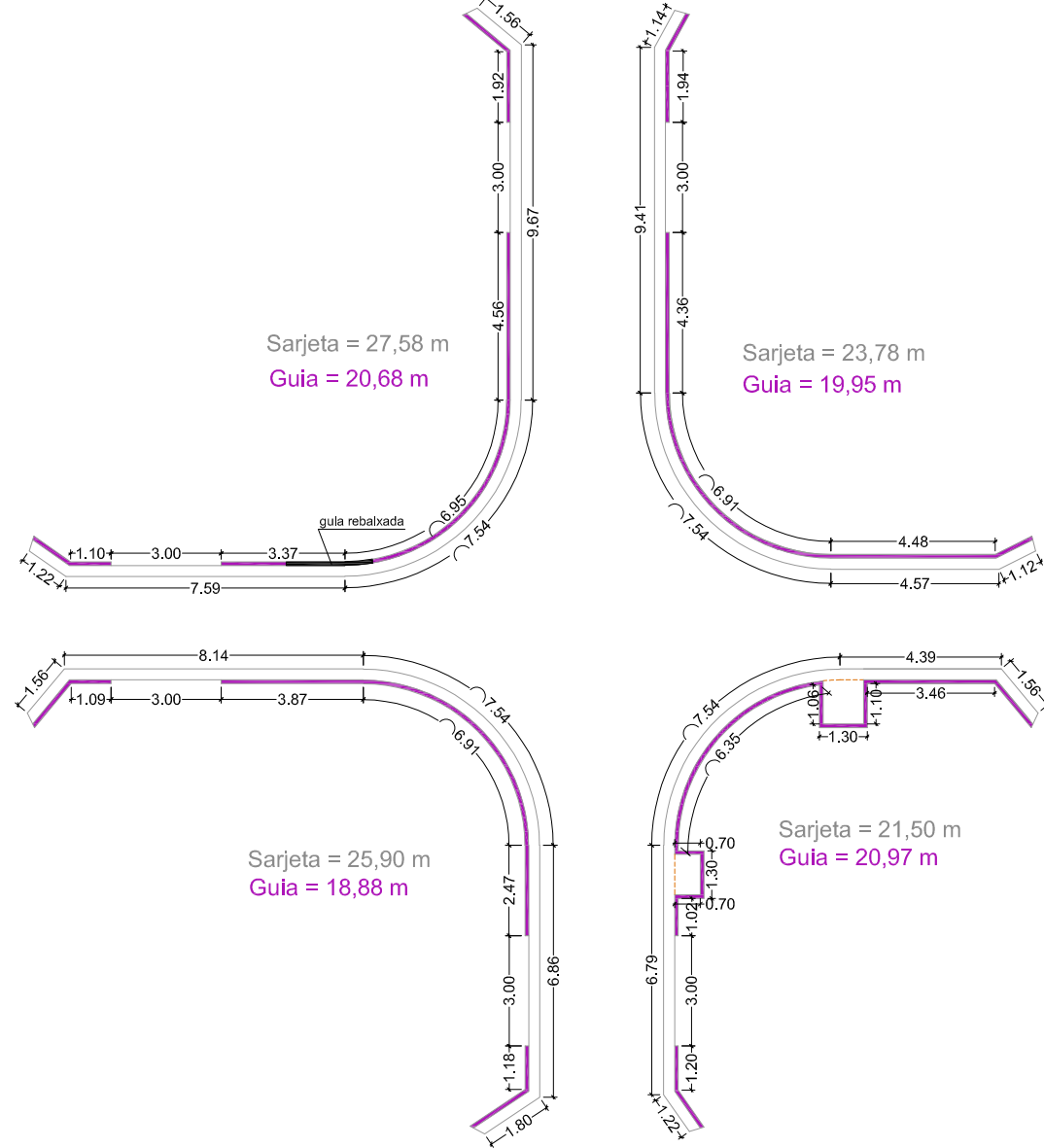
## Calçamento e canteiros

1:200



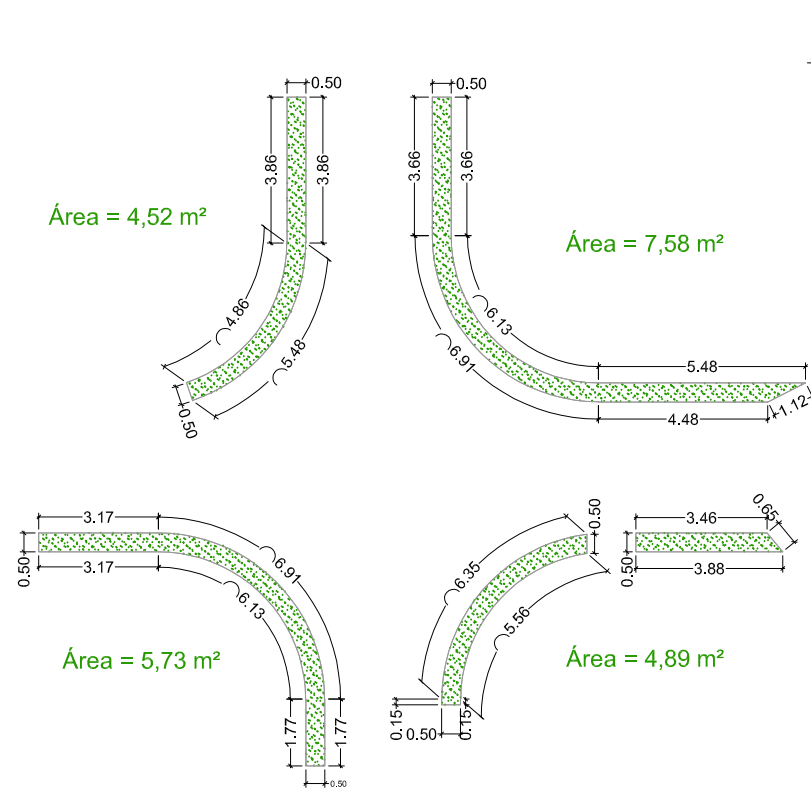
## Guia e Sarjeta

1:200



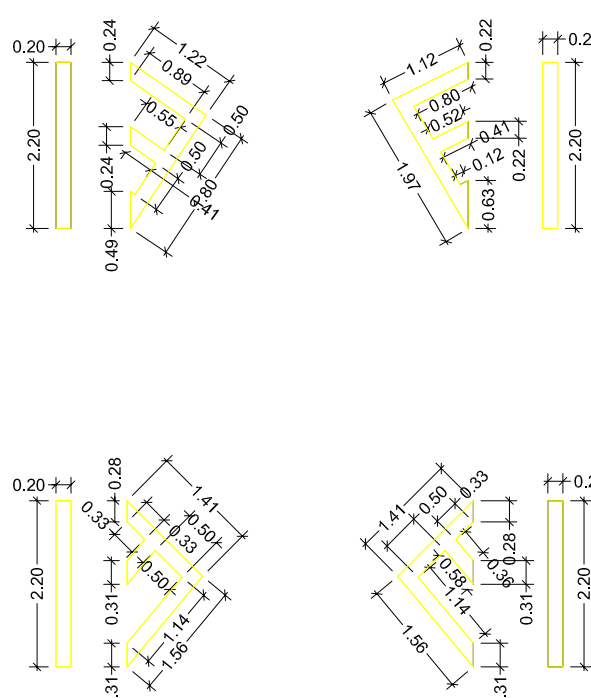
## Grama (faixa permeável)

1:200



## Faixa de delimitação

1:100



## Observações:

\* Os postes metálicos de sinalização viária existentes serão remanejados de acordo com o novo lay-out da via.

Área Total Calçamento = 199,72 m²

Calçadas = 167,32 m²

Rampas = 32,40 m²

Área Total Grama = 32,32 m²

Canteiros = 9,60 m²

Faixa Permeável = 22,72 m²

Área Total Pintura Sinal.= 44,24 m²

Qtde Total Guia = 80,48 m

Guia Reta = 53,36 m

Guia Curva = 27,12 m

Área Total Sarjeta = 98,76 m

Área Total Tampas = 2,09 m² (e=10cm)

Total Rampas = 06 Unidades

Alvenaria Canteiro = 29,16 m²

Reboco Canteiro = 37,08 m²

Chapisco Canteiro = 62,28 m²

## PREFEITURA MUNICIPAL DE TANABI-SP

LOCAL: Rua Coronel Militão, esq. com Rua Monteiro Lobato

ESCALA: 1:200/1:100 DATA: Fev./2022 PRANCHA: 3/10

A.R.T.:

Felipe C. Pelegrino Engenheiro Civil CREA: 5070179581

Norair Cassiano da Silveira Prefeito Municipal

APROVAÇÕES:

A.R.T nº: